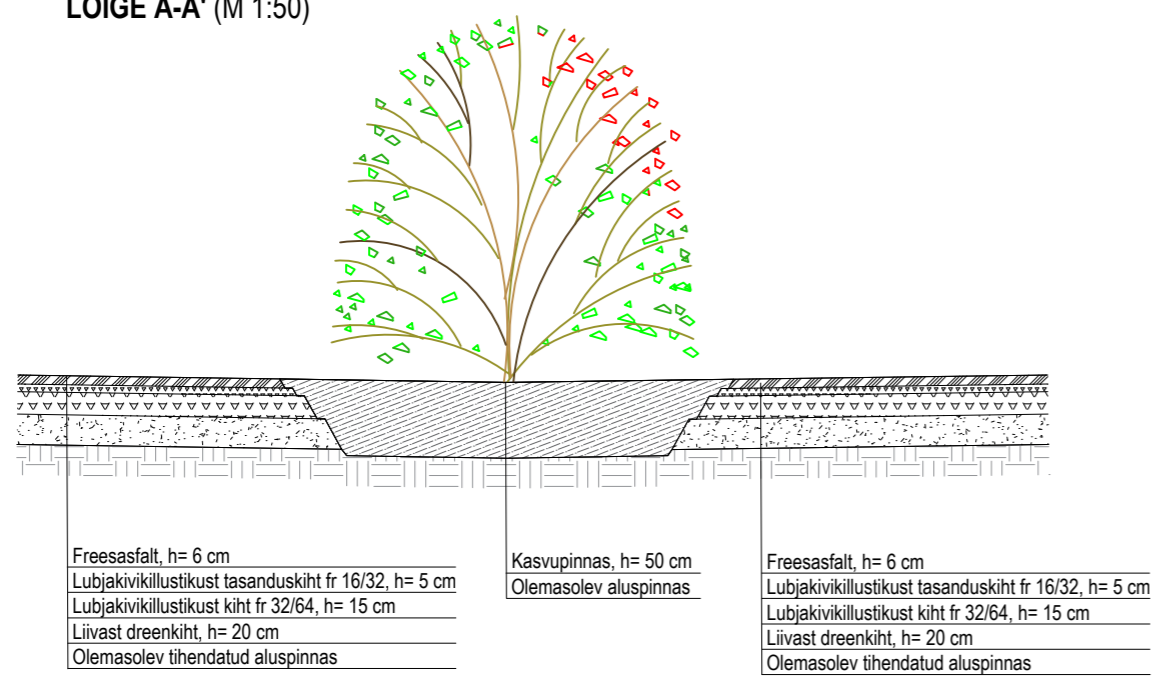
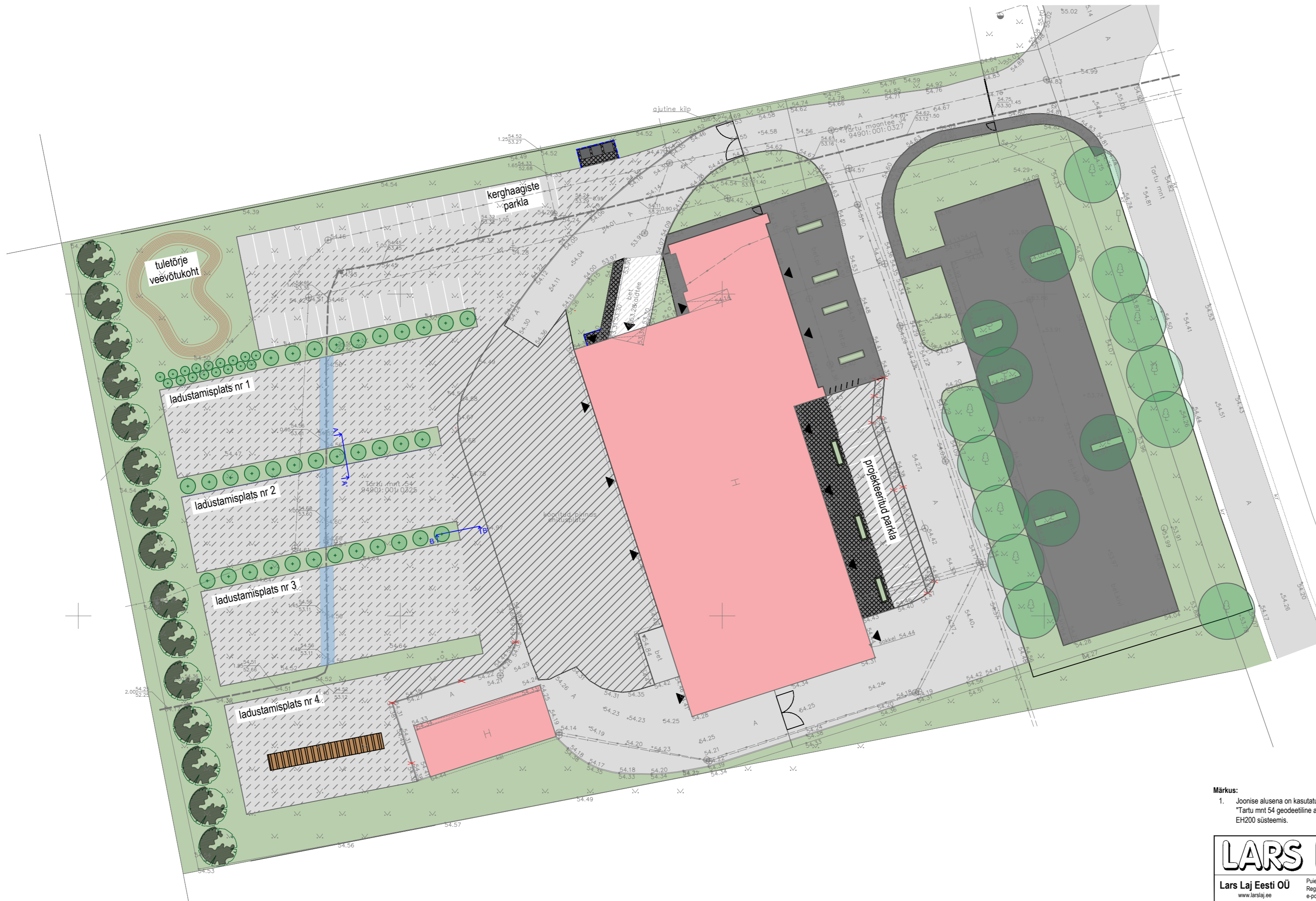
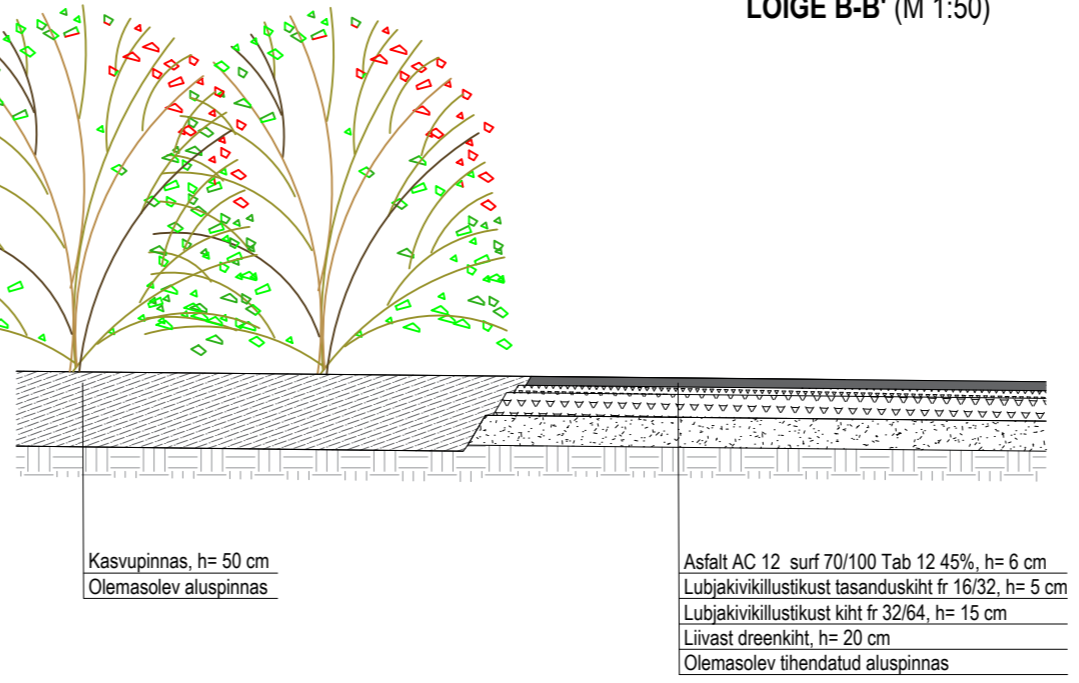





















LÕIGE A-A' (M 1:50)



LÕIGE B-B' (M 1:50)



TINGMÄRGID

-  olemasolev/projekteeritud asfalt
-  olemasolev betoonist kaldtee
-  projekteeritud freesafalt
-  olemasolev / projekteeritud betoonkivikate
-  olemasolev ja projekteeritud haljastus
-  olemasolev hoone
-  projekteeritud ladustamise keeluala
-  projekteeritud kaubariid
-  projekteeritud prügikastide hoiukoht
-  projekteeritud rattahoidja
-  projekteeritud parkimiskoht
-  projekteeritud jalakäijate/sõiduaudote värav
-  projekteeritud äärekivi
-  projekteeritud tõkkepuu
-  projekteeritud piirdeaed
-  olemasolev ja projekteeritud hoone sissepääs
-  olemasolev haljastus
-  projekteeritud haljastus
-  lõikejoon

Märkus:  
1. Joonise alusena on kasutatud Geopartner OÜ poolt augustis 2024 mõeldistatud geodeetilist alusplani "Tartu mnt 54 geodeetiline alusplaan", töö nr 24-4464. Koordinaadid on L-Est 97 süsteemis ning kõrgused EH200 süsteemis.

<b>LARS LAJ</b> Puiestee 13b, Tartu 50303 Reg nr 14208365 e-post: info@larslaj.ee www.larslaj.ee		Töö nimetus	Tartu mnt 54 välialade projekt	Töö nr	LL24-011
		Joonise nimetus	Asendiplaan	Kuupäev	02.11.2024
Projektsuht	Maikol Kriiva	Tellijä	Lars Laj Eesti OÜ	Auukoht	Tartu mnt 54, Ülenurme
Maastikuarhitekt	Liisi Preedin			Mõõkava	1:500
				Joonise nr	2